

GOIÁS EM MOVIMENTO MUNICÍPIOS - GMM

MUNICÍPIO: NIQUELÂNDIA

PERÍODO: 03/2026



Av. Radial Norte
-14.465961, -48.463496
terça-feira, 17 de março de 2026 às 13:40:49

GO
INFRA

GO
INFRA

Bairro/Lagradouro

Imagem 01

St. Ipanema - Av. Radial Norte eq. c/ Av.
Getúlio Vargas - Trecho 1

Descrição

Início 0,0 m



Avenida Radial Norte
Niquelândia GO
-14.465250, -48.462421
terça-feira, 17 de março de 2026 às 13:45:20

GO
INFRA

GO
INFRA

Localização

Imagem 02

St. Belo Horizonte - Av. Radial Norte eq.
c/ Av. JK - Trecho 1

Descrição

Fim 140,0 m



Avenida Radial Norte
Niquelândia GO
-14.465208, -48.462433
terça-feira, 17 de março de 2026 às 13:46:10

GO
INFRA

GO
INFRA

Bairro/Lagradouro

Imagem 03

St. Belo Horizonte - Av. Radial Norte eq.
c/ Av. JK (lado ESQ.) - Trecho 2

Descrição

Início 0,0 m



Avenida Radial Norte, 52
Niquelândia GO
-14.464309, -48.460767
terça-feira, 17 de março de 2026 às 13:48:06

GO
INFRA

GO
INFRA

Bairro/Lagradouro

Imagem 04

St. Belo Horizonte - Av. Radial Norte eq.
c/ R. São Paulo (lado ESQ.) - Trecho 2

Descrição

Fim 210,0 m



Avenida Radial Norte, 52
Niquelândia GO
-14.464304, -48.460766
terça-feira, 17 de março de 2026 às 13:48:43

GO
INFRA

GO
INFRA

Bairro/Lagradouro

Imagem 05

St. Belo Horizonte - Av. Radial Norte eq.
c/ R. São Paulo (lado ESQ.) - Trecho 2

Descrição

Início 210,0 m



Avenida Radial Norte
Niquelândia GO
-14.463289, -48.459080
terça-feira, 17 de março de 2026 às 13:52:28

GO
INFRA

GO
INFRA

Bairro/Lagradouro

Imagem 06

St. Belo Horizonte - Av. Radial Norte eq.
c/ R. Francisco A. Leal (lado ESQ.) -
Trecho 2

Descrição

Fim 420,0 m

GOIÁS EM MOVIMENTO MUNICÍPIOS - GMM

MUNICÍPIO: NIQUELÂNDIA

PERÍODO: 03/2026



Bairro/Lagradouro Imagem 07
St. Belo Horizonte - Av. Radial Norte esq.
c/ R. Francisco A. Leal (lado ESQ.) -
Trecho 2
Descrição Início 420,0 m




Bairro/Lagradouro Imagem 08
St. Belo Horizonte - Av. Radial Norte esq.
c/ Rotatória 1 (lado ESQ.) - Trecho 2
Descrição Fim 630,0 m




Bairro/Lagradouro Imagem 09
St. Belo Horizonte - Av. Radial Norte na
Rotatória 1 - Trecho 3
Descrição Início 0,0 m



Bairro/Lagradouro Imagem 10
St. Belo Horizonte - Av. Radial Norte na
Rotatória 1 - Trecho 3
Descrição Fim 110,0 m



Bairro/Lagradouro Imagem 11
St. Belo Horizonte - Av. Radial Norte esq.
c/ Rotatória 1 (lado ESQ.) - Trecho 4
Descrição Início 0,0 m




Bairro/Lagradouro Imagem 12
St. Belo Horizonte - Av. Radial Norte esq.
c/ Av. Bandeirantes (lado ESQ.) - Trecho 4
Descrição Fim 240,0 m

GOIÁS EM MOVIMENTO MUNICÍPIOS - GMM

MUNICÍPIO: NIQUELÂNDIA

PERÍODO: 03/2026



Bairro/Lagradouro	Imagem 13
St. Belo Horizonte - Av. Radial Norte eq. c/ Av. Bandeirantes (lado ESQ.) - Trecho 4	
Descrição	Início 240,0 m



Bairro/Lagradouro	Imagem 14
St. Belo Horizonte - Av. Radial Norte eq. c/ Rotatória 2 (lado ESQ.) - Trecho 4	
Descrição	Fim 420,0 m



Bairro/Lagradouro	Imagem 15
St. Belo Horizonte - Av. Radial Norte na Rotatória 2 - Trecho 5	
Descrição	Início 0,0 m



Bairro/Lagradouro	Imagem 16
St. Belo Horizonte - Av. Radial Norte na Rotatória 2 - Trecho 5	
Descrição	Fim 80,0 m



Bairro/Lagradouro	Imagem 17
St. Belo Horizonte - Av. Radial Norte eq. c/ Av. JK (lado DIR.) - Trecho 2	
Descrição	Início 0,0 m



Bairro/Lagradouro	Imagem 18
St. Belo Horizonte - Av. Radial Norte eq. c/ R. São Paulo (lado DIR.) - Trecho 2	
Descrição	Fim 210,0 m



Bairro/Lagradouro Imagem 19

St. Belo Horizonte - Av. Radial Norte eq.
c/ R. São Paulo (lado DIR.) - Trecho 2

Descrição Início 210,0 m



Bairro/Lagradouro Imagem 20

St. Belo Horizonte - Av. Radial Norte eq.
c/ R. Francisco A. Leal (lado DIR.) - Trecho 2

Descrição Fim 420,0 m



Bairro/Lagradouro Imagem 21

St. Belo Horizonte - Av. Radial Norte eq.
c/ R. Francisco A. Leal (lado DIR.) - Trecho 2

Descrição Início 420,0 m



Bairro/Lagradouro Imagem 22

St. Belo Horizonte - Av. Radial Norte eq.
c/ Rotatória 1 (lado DIR.) - Trecho 2

Descrição Fim 630,0 m



Bairro/Lagradouro Imagem 23

St. Belo Horizonte - Av. Radial Norte eq.
c/ Rotatória 1 (lado DIR.) - Trecho 4

Descrição Início 0,0 m



Bairro/Lagradouro Imagem 24


St. Belo Horizonte - Av. Radial Norte eq.
c/ Av. Bandeirantes (lado DIR.) - Trecho 4

Descrição Fim 240,0 m

GOIÁS EM MOVIMENTO MUNICÍPIOS - GMM

MUNICÍPIO: NIQUELÂNDIA

PERÍODO: 03/2026



Av. Radial Norte
-14.463869,-48.455490
quarta-feira, 18 de março de 2026 às 08:20:29



Bairro/Lagradouro

Imagem 25

St. Belo Horizonte - Av. Radial Norte eq.
c/ Av. Bandeirantes (lado DIR.) - Trecho 4

Descrição

Início 240,0 m



Avenida Radial Norte, 202-210
Niquelândia GO
76420-000
-14.465029,-48.454348
terça-feira, 17 de março de 2026 às 14:00:21



Bairro/Lagradouro

Imagem 26

St. Belo Horizonte - Av. Radial Norte eq.
c/ Rotatória 2 (lado DIR.) - Trecho 4

Descrição

Fim 420,0 m



Rua Ribeirão Preto
Niquelândia GO
76420-000
-14.466673,-48.463032
terça-feira, 17 de março de 2026 às 14:46:44



Bairro/Lagradouro

Imagem 27

St. Vila de Lourdes - R. Ribeirão Preto
eq. c/ Av. Getúlio Vargas

Descrição

Início 0,0 m



Rua Ribeirão Preto, 134-138
Niquelândia GO
76420-000
-14.465462,-48.460742
terça-feira, 17 de março de 2026 às 14:56:03



Bairro/Lagradouro

Imagem 28

St. Belo Horizonte - R. Ribeirão Preto eq.
c/ R. Santa Paula

Descrição

Fim 280,0 m



Rua Ribeirão Preto, 134-138
Niquelândia GO
76420-000
-14.465472,-48.460739
terça-feira, 17 de março de 2026 às 14:56:08



Bairro/Lagradouro

Imagem 29

St. Belo Horizonte - R. Ribeirão Preto eq.
c/ R. Santa Paula

Descrição

Início 280,0 m



Rua Ribeirão Preto, 110-112
Niquelândia GO
76420-000
-14.464109,-48.458497
quarta-feira, 18 de março de 2026 às 08:15:56



Bairro/Lagradouro

Imagem 30

St. Belo Horizonte - R. Ribeirão Preto eq.
c/ R. Francisco A. Leal

Descrição

Fim 560,0 m

GOIÁS EM MOVIMENTO MUNICÍPIOS - GMM

MUNICÍPIO: NIQUELÂNDIA

PERÍODO: 03/2026



Rua Ribeirão Preto, 110-112
Niquelândia GO
76420-000
-14.464107, -48.458524
quarta-feira, 16 de março de 2026 às 08:16:02



Bairro/Lagradouro Imagem 31
St. Belo Horizonte - R. Ribeirão Preto esq.
c/ R. Francisco A. Leal
Descrição Início 560,0 m



Rua Ribeirão Preto, 134-138
Niquelândia GO
76420-000
-14.462913, -48.456565
terça-feira, 17 de março de 2026 às 14:51:14



Bairro/Lagradouro Imagem 32
St. Belo Horizonte - R. Ribeirão Preto esq.
c/ Av. Radial Norte
Descrição Fim 810,0 m



Avenida dos Bandeirantes,
Niquelândia GO
76420-000
-14.467414, -48.462487
terça-feira, 17 de março de 2026 às 14:59:56



Bairro/Lagradouro Imagem 33
St. Esmeralda - Av. Bandeirantes esq. c/
Av. Getúlio Vargas - Trecho 1
Descrição Início 0,0 m



Avenida dos Bandeirantes, 1
Niquelândia GO
76420-000
-14.467165, -48.462021
terça-feira, 17 de março de 2026 às 15:00:42



Bairro/Lagradouro Imagem 34
St. Esmeralda - Av. Bandeirantes esq. c/
R. Isabel R. Camelo - Trecho 1
Descrição Fim 60,0 m



Avenida dos Bandeirantes, 1
Niquelândia GO
76420-000
-14.467134, -48.462049
terça-feira, 17 de março de 2026 às 15:01:18



Bairro/Lagradouro Imagem 35
St. Esmeralda - Av. Bandeirantes esq. c/
R. Isabel R. Camelo (lado ESQ.) - Trecho 2
Descrição Início 0,0 m



Avenida dos Bandeirantes
Niquelândia GO
76420-000
-14.465839, -48.459648
quarta-feira, 18 de março de 2026 às 08:27:36



Bairro/Lagradouro Imagem 36
St. Belo Horizonte - Av. Bandeirantes esq.
c/ R. São Paulo (lado ESQ.) - Trecho 2
Descrição Fim 290,0 m

GOIÁS EM MOVIMENTO MUNICÍPIOS - GMM

MUNICÍPIO: NIQUELÂNDIA

PERÍODO: 03/2026



Bairro/Lagradouro	Imagem 37
St. Belo Horizonte - Av. Bandeirantes esq. c/ R. São Paulo (lado ESQ.) - Trecho 2	
Descrição	Início 290,0 m



Bairro/Lagradouro	Imagem 38
St. Belo Horizonte - Av. Bandeirantes esq. c/ R. Francisco A. Leal (lado ESQ.) - Trecho 2	
Descrição	Fim 580,0 m



Bairro/Lagradouro	Imagem 39
St. Belo Horizonte - Av. Bandeirantes esq. c/ R. Francisco A. Leal (lado ESQ.) - Trecho 2	
Descrição	Início 580,0 m



Bairro/Lagradouro	Imagem 40
St. Belo Horizonte - Av. Bandeirantes esq. c/ Av. Radial Norte (lado ESQ.) - Trecho 2	
Descrição	Fim 790,0 m



Bairro/Lagradouro	Imagem 41
St. Esmeralda - Av. Bandeirantes esq. c/ R. Isabel R. Camelo (lado DIR.) - Trecho 2	
Descrição	Início 0,0 m



Bairro/Lagradouro	Imagem 42
St. Belo Horizonte - Av. Bandeirantes esq. c/ R. São Paulo (lado DIR.) - Trecho 2	
Descrição	Fim 290,0 m

GOIÁS EM MOVIMENTO MUNICÍPIOS - GMM

MUNICÍPIO: NIQUELÂNDIA

PERÍODO: 03/2026



Bairro/Lagradouro Imagem 43

St. Belo Horizonte - Av. Bandeirantes esq.
c/ R. São Paulo (lado DIR.) - Trecho 2

Descrição Início 290,0 m



Bairro/Lagradouro Imagem 44

St. Belo Horizonte - Av. Bandeirantes esq.
c/ R. Francisco A. Leal (lado DIR.) - Trecho 2

Descrição Fim 580,0 m



Bairro/Lagradouro Imagem 45

St. Belo Horizonte - Av. Bandeirantes esq.
c/ R. Francisco A. Leal (lado DIR.) - Trecho 2

Descrição Início 580,0 m



Bairro/Lagradouro Imagem 46

St. Belo Horizonte - Av. Bandeirantes esq.
c/ Av. Radial Norte (lado DIR.) - Trecho 2

Descrição Fim 790,0 m



Bairro/Lagradouro Imagem 47

St. Esmeralda - Av. Anhanguera esq. c/
Av. Getúlio Vargas - Trecho 1

Descrição Início 0,0 m



Bairro/Lagradouro Imagem 48

St. Esmeralda - Av. Anhanguera esq. c/ R.
Benedito José Taveira - Trecho 1

Descrição Fim 160,0 m

GOIÁS EM MOVIMENTO MUNICÍPIOS - GMM

MUNICÍPIO: NIQUELÂNDIA

PERÍODO: 03/2026



Bairro/Lagradouro Imagem 49
St. Esmeralda - Av. Anhanguera esq. c/ R. Benedito José Taveira (lado ESQ.) - Trecho 2
Descrição Início 0,0 m



Bairro/Lagradouro Imagem 50
St. Belo Horizonte - Av. Anhanguera esq. c/ R. Paraná (lado ESQ.) - Trecho 2
Descrição Fim 270,0 m



Bairro/Lagradouro Imagem 51
St. Belo Horizonte - Av. Anhanguera esq. c/ R. Paraná (lado ESQ.) - Trecho 2
Descrição Início 270,0 m



Bairro/Lagradouro Imagem 52
St. Belo Horizonte - Av. Anhanguera esq. c/ R. Pres. Costa e Silva (lado ESQ.) - Trecho 2
Descrição Fim 490,0 m



Bairro/Lagradouro Imagem 53
St. Belo Horizonte - Av. Anhanguera esq. c/ R. Pres. Costa e Silva (lado ESQ.) - Trecho 2
Descrição Início 490,0 m



Bairro/Lagradouro Imagem 54
St. Belo Horizonte - Av. Anhanguera esq. c/ Av. Radial Norte (lado ESQ.) - Trecho 2
Descrição Fim 700,0 m



Bairro/Lagradouro Imagem 55

St. Aurora - Av. Anhanguera esq. c/ Av. Radial Norte (lado ESQ.) - Trecho 3

Descrição Início 0,0 m



Bairro/Lagradouro Imagem 56

St. Aurora - Av. Anhanguera esq. c/ R. Dom Bosco (lado ESQ.) - Trecho 3

Descrição Fim 280,0 m



Bairro/Lagradouro Imagem 57

St. Esmeralda - Av. Anhanguera esq. c/ R. Benedito José Taveira (lado DIR.) - Trecho 2

Descrição Início 0,0 m



Bairro/Lagradouro Imagem 58

St. Belo Horizonte - Av. Anhanguera esq. c/ R. Paraná (lado DIR.) - Trecho 2


Descrição Fim 270,0 m



Bairro/Lagradouro Imagem 59

St. Belo Horizonte - Av. Anhanguera esq. c/ R. Paraná (lado DIR.) - Trecho 2

Descrição Início 270,0 m



Bairro/Lagradouro Imagem 60

St. Belo Horizonte - Av. Anhanguera esq. c/ R. Pres. Costa e Silva (lado DIR.) - Trecho 2

Descrição Fim 490,0 m



Bairro/Lagradouro	Imagem 61
St. Belo Horizonte - Av. Anhanguera esq. c/ R. Pres. Costa e Silva (lado DIR.) - Trecho 2	
Descrição	Início 490,0 m



Bairro/Lagradouro	Imagem 62
St. Belo Horizonte - Av. Anhanguera esq. c/ Av. Radial Norte (lado DIR.) - Trecho 2	
Descrição	Fim 700,0 m



Bairro/Lagradouro	Imagem 63
St. Aurora - Av. Anhanguera esq. c/ Av. Radial Norte (lado DIR.) - Trecho 3	
Descrição	Início 0,0 m



Bairro/Lagradouro	Imagem 64
St. Aurora - Av. Anhanguera esq. c/ R. Dom Bosco (lado ESQ.) - Trecho 3	
Descrição	Fim 260,0 m



Bairro/Lagradouro	Imagem 65
St. Belo Horizonte - Av. São José do Tocantins esq. c/ Rotatória 2	
Descrição	Início 0,0 m



Bairro/Lagradouro	Imagem 66
St. Belo Horizonte - Av. São José do Tocantins esq. c/ R. Pres. Costa e Silva	
Descrição	Fim 235,0 m



Bairro/Lagradouro Imagem 67
St. Belo Horizonte - Av. São José do Tocantins esq. c/ R. Pres. Costa e Silva
Descrição Início 235,0 m



Bairro/Lagradouro Imagem 68
St. Belo Horizonte - Av. São José do Tocantins esq. c/ R. Paraná
Descrição Fim 455,0 m



Bairro/Lagradouro Imagem 69
St. Belo Horizonte - Av. São José do Tocantins esq. c/ R. Paraná
Descrição Início 455,0 m



Bairro/Lagradouro Imagem 70
St. Belo Horizonte - Av. São José do Tocantins esq. c/ R. 07 de Setembro
Descrição Fim 665,0 m



Bairro/Lagradouro Imagem 71
St. Belo Horizonte - Av. São José do Tocantins esq. c/ R. 07 de Setembro
Descrição Início 665,0 m



Bairro/Lagradouro Imagem 72
St. Centro - Av. São José do Tocantins esq. c/ Av. Getúlio Vargas
Descrição Fim 885,0 m



Bairro/Lagradouro Imagem 73

St. Centro - R. Goiás esq. c/ R. Teófilo Taveira

Descrição Início 0,0 m



Bairro/Lagradouro Imagem 74

St. Bela Vista - R. Goiás esq. c/ R. São Paulo

Descrição Fim 300,0 m



Bairro/Lagradouro Imagem 75

St. Bela Vista - R. Goiás esq. c/ R. São Paulo

Descrição Início 300,0 m



Bairro/Lagradouro Imagem 76

St. Bela Vista - R. Goiás esq. c/ R. Francisco A. Leal

Descrição Fim 520,0 m



Bairro/Lagradouro Imagem 77

St. Bela Vista - R. Goiás esq. c/ R. Francisco A. Leal

Descrição Início 520,0 m



Bairro/Lagradouro Imagem 78

St. Bela Vista - R. Goiás esq. c/ R. Ivan Correia e Silva

Descrição Fim 780,0 m



Rua Dom Bosco
-14.464975, -48.454133
terça-feira, 17 de março de 2026 às 14:20:48



Bairro/Lagradouro Imagem 79
St. Aurora - R. Dom Bosco eq. c/ Av.
Radial Norte

Descrição Início 0,0 m



Rua Dom Bosco, 17-45
Niquelândia GO
76420-000
-14.462791, -48.452668
terça-feira, 17 de março de 2026 às 14:23:04



Bairro/Lagradouro Imagem 80
St. Aurora - R. Dom Bosco eq. c/ Av.
Anhanguera

Descrição Fim 290,0 m



Rua Dom Bosco, 17-45
Niquelândia GO
76420-000
-14.462797, -48.452710
terça-feira, 17 de março de 2026 às 14:23:11



Bairro/Lagradouro Imagem 81
St. Aurora - R. Dom Bosco eq. c/ Av.
Anhanguera

Descrição Início 290,0 m



Rua Dom Bosco
-14.461925, -48.450969
terça-feira, 17 de março de 2026 às 14:25:38



Bairro/Lagradouro Imagem 82
St. Auto Paraíso - R. Dom Bosco eq. c/ R.
do Calcário

Descrição Fim 520,0 m



Rua do Calcário
Niquelândia GO
76420-000
-14.461558, -48.459883
terça-feira, 17 de março de 2026 às 14:39:14



Bairro/Lagradouro Imagem 83
St. Alto Paraíso - R. do Calcário eq. c/ Av.
Esmeralda

Descrição Início 0,0 m



Rua do Calcário
-14.461425, -48.449641
sexta-feira, 20 de março de 2026 às 10:07:39



Bairro/Lagradouro Imagem 84
St. Alto Paraíso - R. do Calcário eq. c/ R.
do Urânio

Descrição Fim 140,0 m



Bairro/Lagradouro	Imagem 85
St. Alto Paraiso - R. do Calcário eq. c/ R. do Urânio	
Descrição	Início 140,0 m



Bairro/Lagradouro	Imagem 86
St. Servilha Park - R. do Calcário eq. c/ R. Topázio	
Descrição	Fim 340,0 m



Bairro/Lagradouro	Imagem 87
St. Alto Paraiso - Av. Esmeralda eq. c/ R. do Calcário	
Descrição	Início 0,0 m



Bairro/Lagradouro	Imagem 88
St. Servilha Park - Av. Esmeralda eq. c/ R. Gipsita	
Descrição	Fim 300,0 m



Bairro/Lagradouro	Imagem 89
St. Servilha Park - Av. Esmeralda eq. c/ R. Gipsita	
Descrição	Início 300,0 m



Bairro/Lagradouro	Imagem 90
St. Servilha Park - Av. Esmeralda eq. c/ R. 05	
Descrição	Fim 600,0 m



Rua Dona Maria Francisca
-14.461880, -48.452549
terça-feira, 17 de março de 2026 às 14:35:10

GO
INFRA

GO
INFRA

Bairro/Lagradouro **Imagem 91**
St. Alto Paraíso - R. Dona Maria Francisca
esq. c/ R. Pres. Prudente

Descrição Início 0,0 m



Rua Dona Maria Francisca
-14.461151, -48.451313
sexta-feira, 20 de março de 2026 às 10:20:17

GO
INFRA

GO
INFRA

Bairro/Lagradouro **Imagem 92**
St. Alto Paraíso - R. Dona Maria Francisca

Descrição Fim 160,0 m



Rua Dona Maria Francisca
-14.461143, -48.451276
sexta-feira, 20 de março de 2026 às 10:20:11

GO
INFRA

GO
INFRA

Bairro/Lagradouro **Imagem 93**
St. Alto Paraíso - R. Dona Maria Francisca

Descrição Início 160,0 m



Rua Dona Maria Francisca
-14.460657, -48.449925
terça-feira, 17 de março de 2026 às 14:36:22

GO
INFRA

GO
INFRA

Bairro/Lagradouro **Imagem 94**
St. Alto Paraíso - R. Dona Maria Francisca
esq. c/ R. do Urânio

Descrição Fim 310,0 m



Rua do Xisto
-14.460638, -48.449916
terça-feira, 17 de março de 2026 às 14:36:56

GO
INFRA

GO
INFRA

Bairro/Lagradouro **Imagem 95**
St. Servilha Park - R. do Xisto esq. c/ R. do
Urânio

Descrição Início 0,0 m



Rua do Xisto
-14.460266, -48.448829
terça-feira, 17 de março de 2026 às 14:37:45

GO
INFRA

GO
INFRA

Bairro/Lagradouro **Imagem 96**
St. Servilha Park - R. do Xisto esq. c/ R.
Gipisita

Descrição Fim 120,0 m



Av. Almirante Tamandaré,
14.471737, -48.459696
quarta-feira, 18 de março de 2026 às 09:40:31

GO
INFRA

GO
INFRA

Bairro/Lagradouro Imagem 97
St. Centro Antigo - Av. Almirante
Tamandaré esq. c/ R. Emival Caiado

Descrição Início 0,0 m



Avenida Almirante Tamandaré, 48
Niquelândia GO
76420-000
-14.472350, -48.458275
quarta-feira, 18 de março de 2026 às 09:41:59

GO
INFRA

GO
INFRA

Bairro/Lagradouro Imagem 98
St. Santa Efigênia - Av. Almirante
Tamandaré esq. c/ R. Santa Efigênia

Descrição Fim 170,0 m



Avenida Almirante Tamandaré, 48
Niquelândia GO
76420-000
-14.472350, -48.458275
quarta-feira, 18 de março de 2026 às 09:42:07

GO
INFRA

GO
INFRA

Bairro/Lagradouro Imagem 99
St. Santa Efigênia - Av. Almirante
Tamandaré esq. c/ R. Santa Efigênia

Descrição Início 170,0 m



Avenida Almirante Tamandaré, 95-107
Niquelândia GO
76420-000
-14.472621, -48.455848
quarta-feira, 18 de março de 2026 às 09:44:46

GO
INFRA

GO
INFRA

Bairro/Lagradouro Imagem 100
St. Santa Efigênia - Av. Almirante
Tamandaré esq. c/ R. 06

Descrição Fim 430,0 m



Avenida Almirante Tamandaré, 95-107
Niquelândia GO
76420-000
-14.472616, -48.455830
quarta-feira, 18 de março de 2026 às 09:44:51

GO
INFRA

GO
INFRA

Bairro/Lagradouro Imagem 101
St. Santa Efigênia - Av. Almirante
Tamandaré esq. c/ R. 06

Descrição Início 430,0 m



QD 20, LT 21, Avenida Almirante Tamandaré,
QD 20
Niquelândia GO
76420-000
-14.472942, -48.453226
quarta-feira, 18 de março de 2026 às 09:46:42

GO
INFRA

GO
INFRA

Bairro/Lagradouro Imagem 102
St. Santa Efigênia - Av. Almirante
Tamandaré esq. c/ R. 01

Descrição Fim 720,0 m



Bairro/Lagradouro **Imagem 103**
St. Santa Efigênia - R. 01 eq. c/ Av. Almirante Tamandaré

Descrição Início 0,0 m



Bairro/Lagradouro **Imagem 104**
St. Santa Efigênia - R. 01 eq. c/ R. 04

Descrição Fim 60,0 m



Bairro/Lagradouro **Imagem 105**
St. Santa Efigênia - R. Santa Efigênia eq. c/ Av. Almirante Tamandaré

Descrição Início 0,0 m



Bairro/Lagradouro **Imagem 106**
St. Santa Efigênia - R. Santa Efigênia eq. c/ R. 07 de Setembro

Descrição Fim 240,0 m



Bairro/Lagradouro **Imagem 107**
St. Santa Efigênia - R. Santa Efigênia eq. c/ R. 07 de Setembro

Descrição Início 240,0 m



Bairro/Lagradouro **Imagem 108**
St. Centro - R. Santa Efigênia eq. c/ Av. Nossa Sra. da Abadia

Descrição Fim 380,0 m



Av. Nossa Senhora da Abadia
-14.470478,-48.459190
quarta-feira, 18 de março de 2026 às 09:55:22



Bairro/Lagradouro	Imagem 109
St. Centro - Av. Nossa Sra. da Abadia eqs. c/ Av. Brasil	
Descrição	Início 0,0 m



Av. Nossa Senhora da Abadia
-14.470380,-48.457128
sexta-feira, 20 de março de 2026 às 09:52:30



Bairro/Lagradouro	Imagem 110
St. Centro - Av. Nossa Sra. da Abadia eqs. c/ R. 07 de Setembro	
Descrição	Fim 230,0 m



Av. Nossa Senhora da Abadia
-14.470376,-48.457196
sexta-feira, 20 de março de 2026 às 09:52:34



Bairro/Lagradouro	Imagem 111
St. Centro - Av. Nossa Sra. da Abadia eqs. c/ R. 07 de Setembro	
Descrição	Início 230,0 m



Av. Nossa Senhora da Abadia
-14.469176,-48.455715
sexta-feira, 20 de março de 2026 às 09:54:06



Bairro/Lagradouro	Imagem 112
St. Santa Rita - Av. Nossa Sra. da Abadia eqs. c/ Av. Nossa Sra. da Conceição	
Descrição	Fim 440,0 m



Av. Nossa Senhora da Abadia
-14.469178,-48.455715
sexta-feira, 20 de março de 2026 às 09:54:10



Bairro/Lagradouro	Imagem 113
St. Centro - Av. Nossa Sra. da Abadia eqs. c/ R. 07 de Setembro	
Descrição	Início 440,0 m



Av. Nossa Senhora da Abadia
-14.468057,-48.454505
quarta-feira, 18 de março de 2026 às 10:04:01



Bairro/Lagradouro	Imagem 114
St. Santa Rita - Av. Nossa Sra. da Abadia eqs. c/ Av. Nossa Sra. da Conceição	
Descrição	Fim 620,0 m



Bairro/Lagradouro Imagem 115

St. Santa Rita - Av. Nossa Sra. da Conceição esq. c/ R. Santo Antônio

Descrição Início 0,0 m



Bairro/Lagradouro Imagem 116

St. N. Sra. do Carmo - Av. Nossa Sra. da Conceição esq. c/ R. José F. França

Descrição Fim 210,0 m



Bairro/Lagradouro Imagem 117

St. N. Sra. do Carmo - Av. Nossa Sra. da Conceição esq. c/ R. José F. França

Descrição Início 210,0 m



Bairro/Lagradouro Imagem 118

St. N. Sra. do Carmo - Av. Nossa Sra. da Conceição esq. c/ R. Dona Genoveva Itagiba

Descrição Fim 420,0 m



Bairro/Lagradouro Imagem 119

St. Nossa Sra. do Carmo - R. Dona Genoveva Itagiba esq. c/ R. N. Sra. da Conceição

Descrição Início 0,0 m



Bairro/Lagradouro Imagem 120

St. Nossa Sra. do Carmo - R. Dona Genoveva Itagiba esq. c/ R. São João da Aliança

Descrição Fim 210,0 m



Bairro/Lagradouro	Imagem 121
St. Nossa Sra. do Carmo - R. Dona Genoveva Itagiba esq. c/ R. São João da Aliança	
Descrição	Início 210,0 m



Bairro/Lagradouro	Imagem 122
St. Nossa Sra. do Carmo - R. Dona Genoveva Itagiba esq. c/ Av. Laureano Ribeiro (ponte)	
Descrição	Fim 350,0 m



Bairro/Lagradouro	Imagem 123
St. Maracanã - R. 01 esq. c/ Av. Brasil	
Descrição	Início 0,0 m




Bairro/Lagradouro	Imagem 124
St. Maracanã - R. 01 esq. c/ Av. Nossa Sra. da Conceição	
Descrição	Fim 130,0 m




Bairro/Lagradouro	Imagem 125
St. Ipanema - R. Tocantins esq. c/ Av. Marechal C. Rondon - Trecho 1	
Descrição	Início 0,0 m




Bairro/Lagradouro	Imagem 126
St. Ipanema - R. Tocantins esq. c/ Av. Radial Norte - Trecho 1	
Descrição	Fim 210,0 m



	Bairro/Lagradouro	Imagem 127
	St. Ipanema - R. Tocantins esq. c/ Av. Radial Norte - Trecho 2	
	Descrição	Início 0,0 m



	Bairro/Lagradouro	Imagem 128
	St. Vila de Lourdes - R. Tocantins esq. c/ R. Diamantina - Trecho 2	
	Descrição	Fim 300,0 m

KAIO CÉSAR BRANT SANTOS
 ENG. CIVIL / CREA: 1017177732D-GO
 SECRETARIA DE PLANEJAMENTO
 PREFEITURA MUNICIPAL DE NIQUELÂNDIA - GO